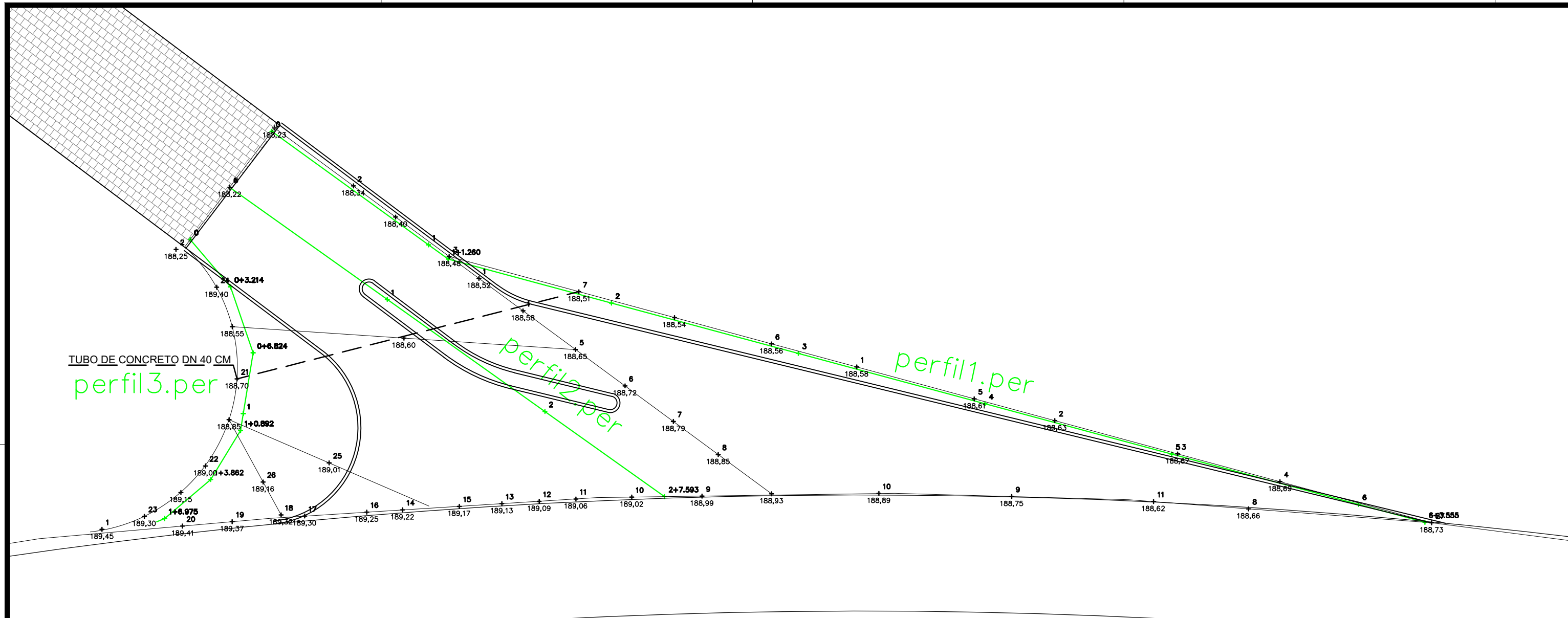
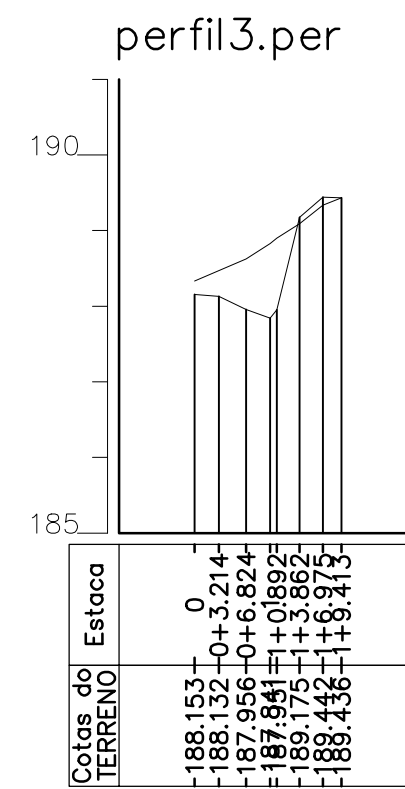
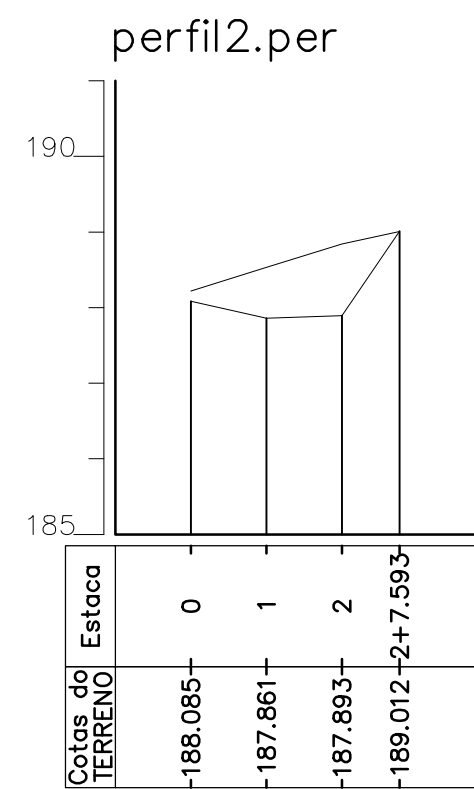
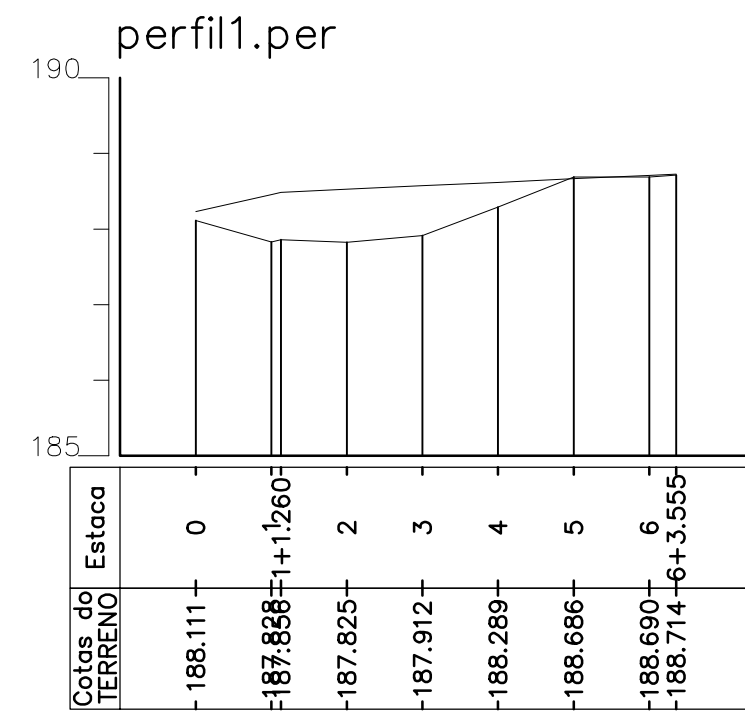



| TABELA DE VOLUMES                 |            |              |
|-----------------------------------|------------|--------------|
| C/A                               | Áreas (m2) | Volumes (m3) |
| Corte                             |            |              |
| Total                             | 491,72 m2  | 277,20 m3    |
| Paralelepípedo + Colchão de Areia | 491,72 m2  | -147,52 m3   |
| Aterro                            | 491,72 m2  | 129,68 m3    |



PLANTA BAIXA - ATERRO  
 ESCALA \_\_\_\_\_ 1:200



PERFIS LONGITUDINAIS  
 ESCALA \_\_\_\_\_ 1:500

|   |   |  |                         |
|---|---|--|-------------------------|
| RESPONSÁVEL TÉCNICO<br><b>MATHEUS ALVES - CREA 2116503876</b> | PROJETO<br>PÁVIMENTAÇÃO E DRENAGEM SUPERFICIAL DA RUA ANTÔNIA TAVEIRA DE BESSA - 3ª ET. (COMPLEMENTAÇÕES DE INÍCIO E FINAL) | OBSERVAÇÕES<br>1 - IMPRESSÃO EM FOLHA A3 PARA RESERVA AR...<br>2 - DIREITOS AUTORAIS RESERVADOS. PROIBIDA QUALQUER MODIFICAÇÃO DO PROJETO SEM O CONSENTIMENTO DO AUTOR DO PROJETO E DO BOMBEIRO. |                         |
| DIGITALIZAÇÃO<br><b>MATHEUS ALVES</b>                         | LOCAL<br>RUA ANTÔNIA TAVEIRA DE BESSA, BAIRRO CARVÃO, PAU DOS FERROS/RN   |   |                         |
| PROPRIETÁRIO<br><b>PREFEITURA DE PAU DOS FERROS</b>           | ASSUNTO<br>PLANTA BAIXA - ATERRO E PERFIL LONGITUDINAL  |  |                         |
| ÁREA<br><b>387,61 m²</b>                                      | ESCALA<br><b>INDICADA</b>   | DATA<br><b>SETEMBRO DE 2019</b>  | FRANCHA<br><b>01/01</b> |