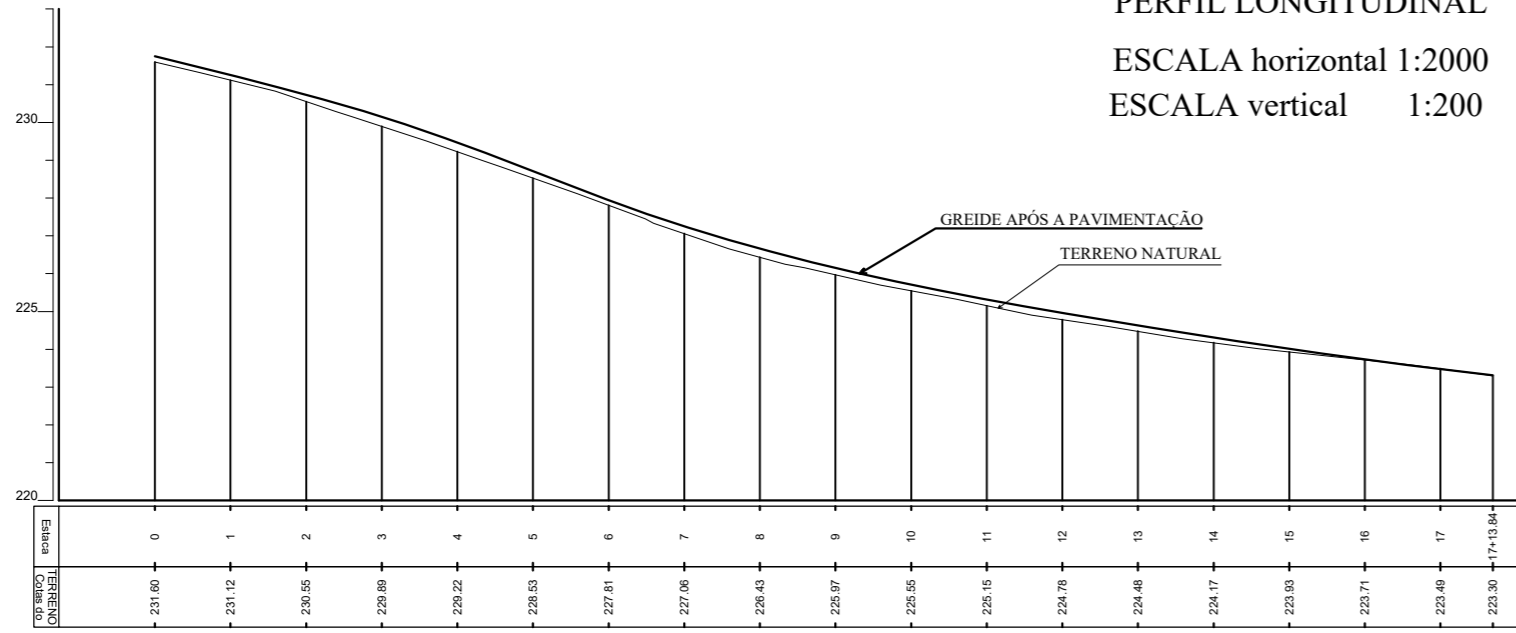


Rua Alexandre Fernandes da Silveira Neto (Trecho 01)



PERFIL LONGITUDINAL
 ESCALA horizontal 1:2000
 ESCALA vertical 1:200

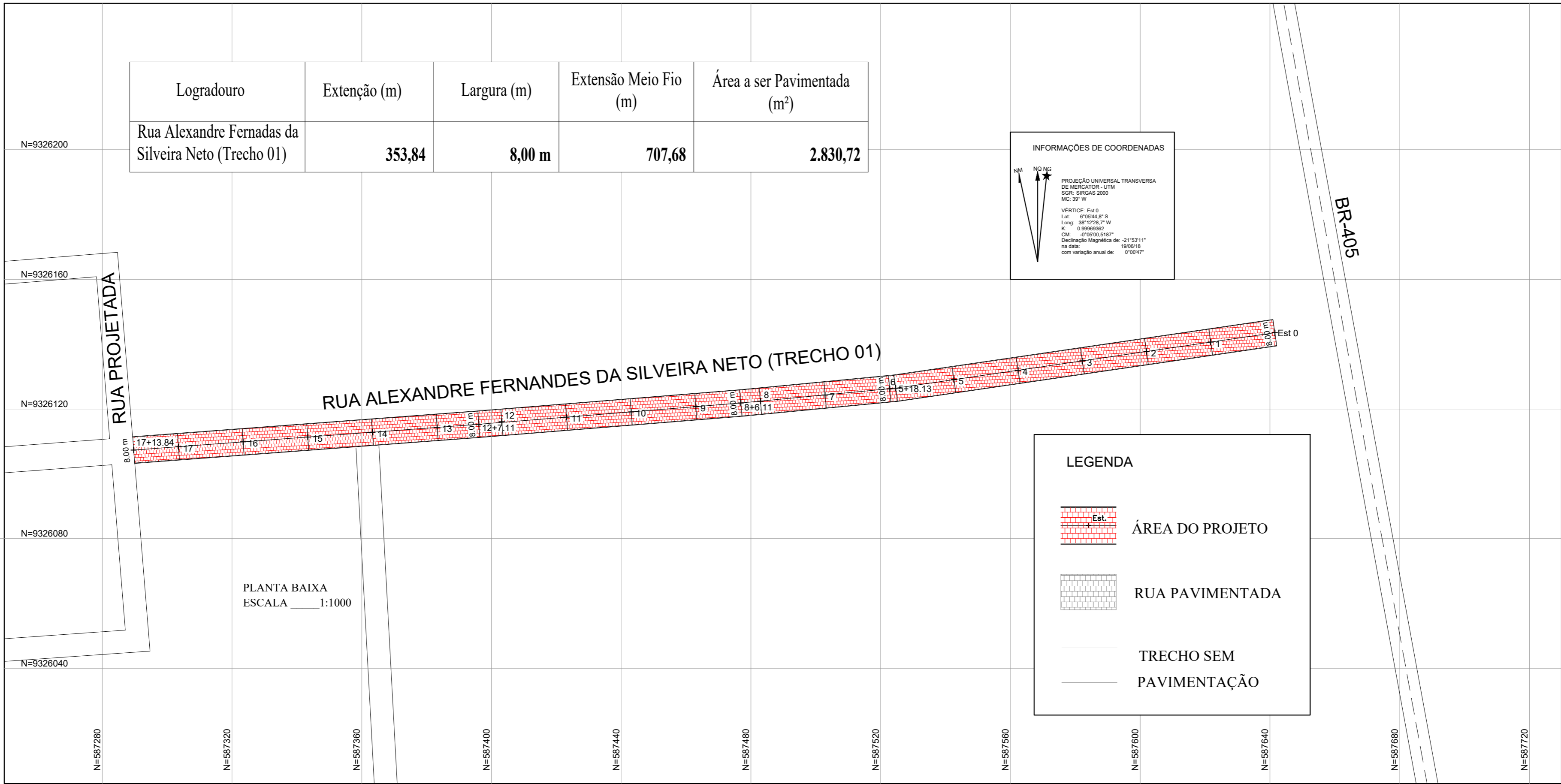


Logradouro	Extensão (m)	Largura (m)	Extensão Meio Fio (m)	Área a ser Pavimentada (m ²)
Rua Alexandre Fernadas da Silveira Neto (Trecho 01)	353,84	8,00 m	707,68	2.830,72

INFORMAÇÕES DE COORDENADAS

PROJEÇÃO UNIVERSAL TRANSVERSA DE MERCATOR - UTM
 SGR: SIRGAS 2000
 MC: 39° W

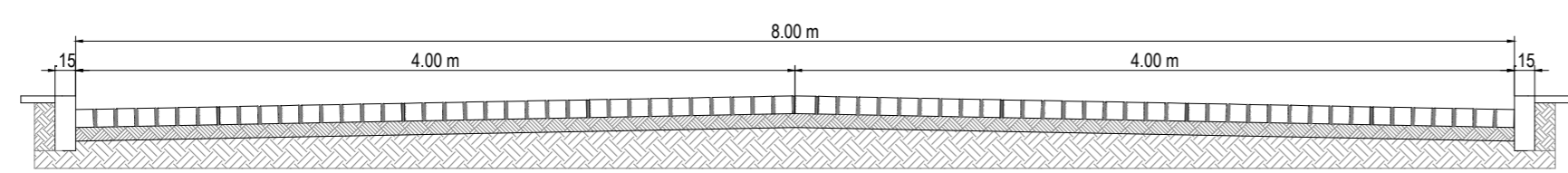
VÉRTICE: Est 0
 Lat: 0°04'48" S
 Long: 38°12'28,7" W
 K: 0,99965302
 CM: -0°00'00,5187"
 Declinação Magnética de: -21°53'11"
 na data: 1900/19
 com variação anual de: 0°00'47"



LEGENDA

- Est. ÁREA DO PROJETO
- RUA PAVIMENTADA
- TRECHO SEM PAVIMENTAÇÃO

PLANTA BAIXA
 ESCALA 1:1000



PERFIL TRANSVERSAL
 ESCALA SEM ESCALA

RESPONSÁVEL TÉCNICO MATHEUS ALVES - CREA 2116503876	OBRA PAVIMENTAÇÃO E DRENAGEM SUPERFICIAL RUA ALEXANDRE FERN. DA SILVEIRA NETO - 1ª ETAPA	OBSERVAÇÕES 1- APROVAÇÃO EM FOLHA AZ PARA RESERVAR AS ESCALAS REPROVAÇÃO 2- DIREITOS AUTORAIS RESERVADOS. PROIBIDA QUALQUER MODIFICAÇÃO OU REPRODUÇÃO NÃO TODOS OS EM PARTE, SEM PRÉVIO CONSENTIMENTO DO AUTOR DO PROJETO (L. LEI. 9.610/98)
DIGITALIZAÇÃO MATHEUS ALVES	LOCAL BAIRRO JOÃO XXIII, PAU DOS FERROS/RN	<p>SEPLAN A CIDADE É O PIVÔ EM PRIMEIRO LUGAR</p>
PROPRIETÁRIO PREFEITURA DE PAU DOS FERROS	ASSUNTO PLANTA BAIXA, PERFIL LONGITUDINAL E PERFIL TRANSVERSAL	
ÁREA 2.830,72 m²	ESCALA INDICADA	DATA MAIO DE 2019
		FRANCHA 01/01