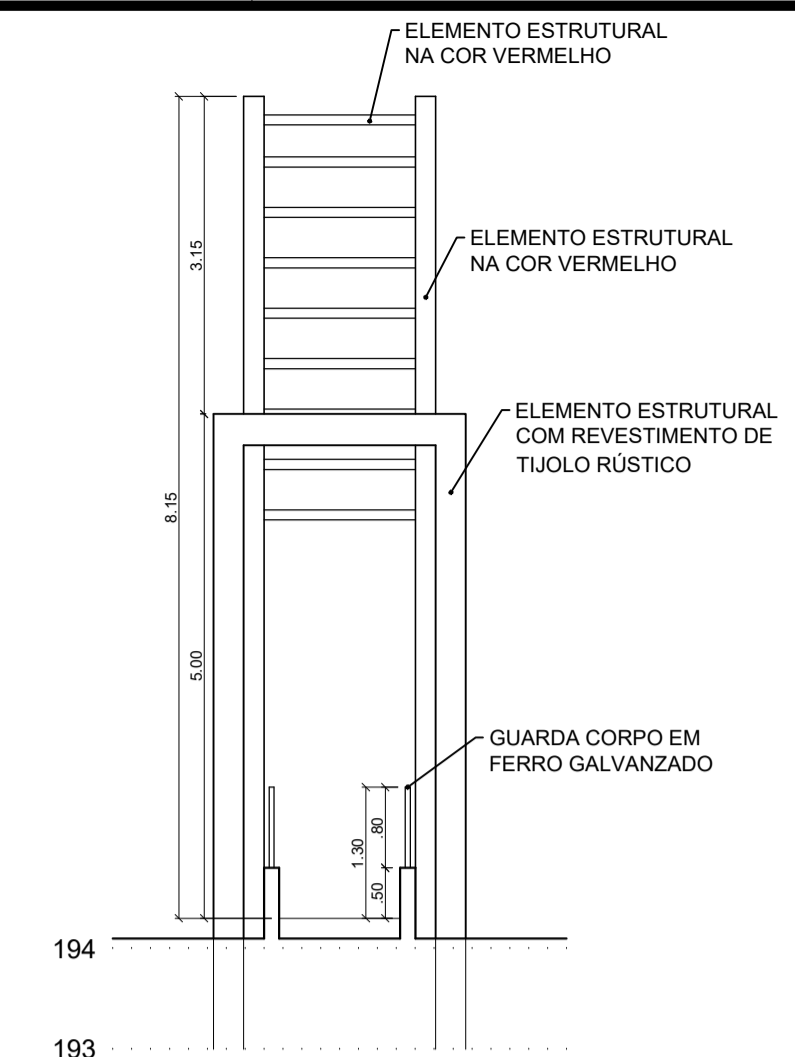


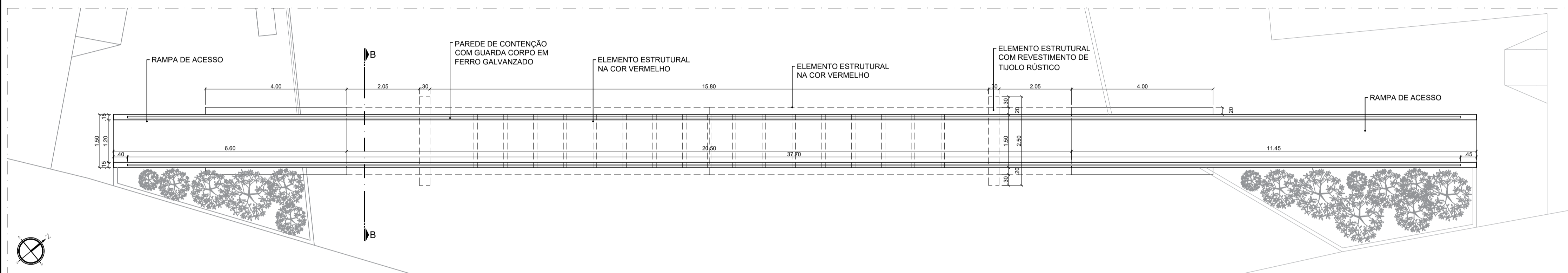
VISTA FRONTAL PASSARELA

escala 1/75




CORTE BB

escala 1/75



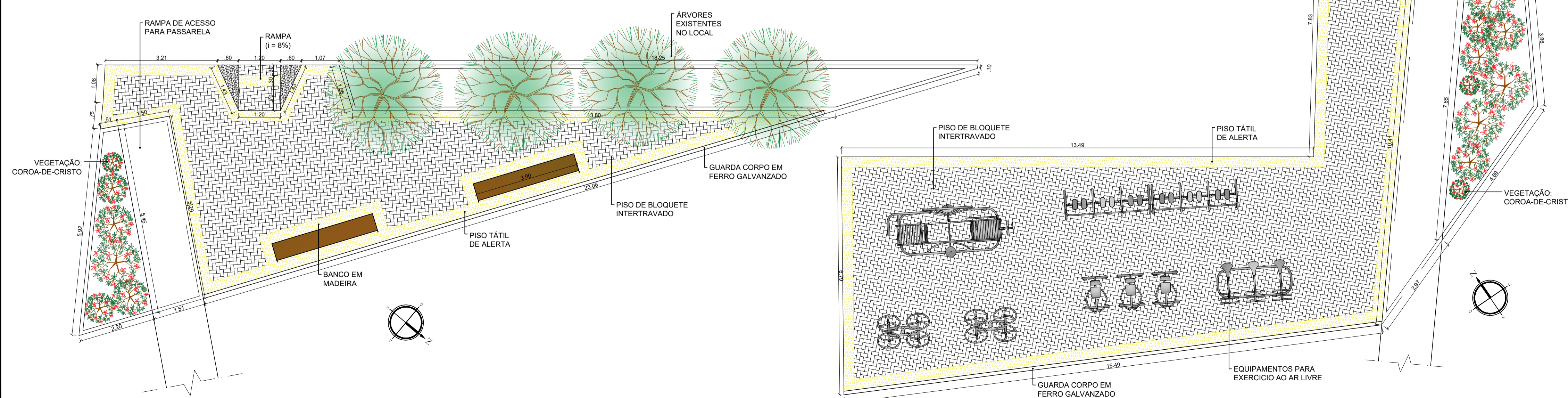
PLANTA BAIXA PASSARELA

escala 1/75



CORTE AA

escala 1/75

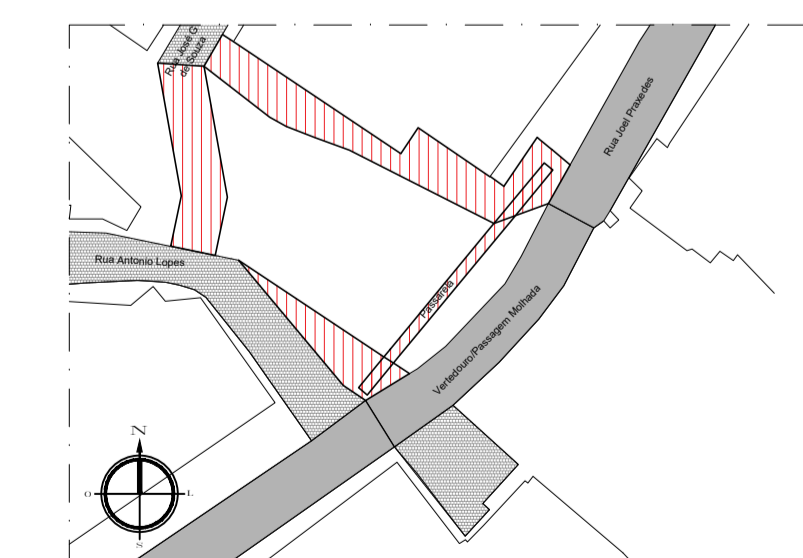


PLANTA BAIXA - PRAÇA MIRANTE

escala 1/75

PLANTA BAIXA - PRAÇA DA ACADEMIA

escala 1/75



PLANTA BAIXA DE LOCALIZAÇÃO

- 2ª ETAPA

escala 1/1000

RESPONSÁVEL TÉCNICO	LUCYVAN SÉRIO - CAU: 000A48324-9	TÍTULO	URBANIZAÇÃO DA ORLA DO AÇUDE 25 DE MARÇO - 2ª ETAPA	PROJEÇÃO	PROJEÇÃO
DESENHADOR	RAFAELA ALMEIDA E NAIANY MORAIS	LOCAL	RUA JOEL PRAXEDES, RIACHO DO MEIO, PAU DOS FERROS/RN	PROJEÇÃO	PROJEÇÃO
PROPOSTOR	PREFEITURA DE PAU DOS FERROS	PROPOSTA	DETALHAMENTO PASSARELA E DETALHAMENTO PRAÇAS	PROJEÇÃO	PROJEÇÃO
ÁREA	554,16m²	ESCALA	INDICADA	DATA	FEV / 2019
				FOLHA	02 / 02

