

PLANTA BAIXA
ESCALA 1:1000

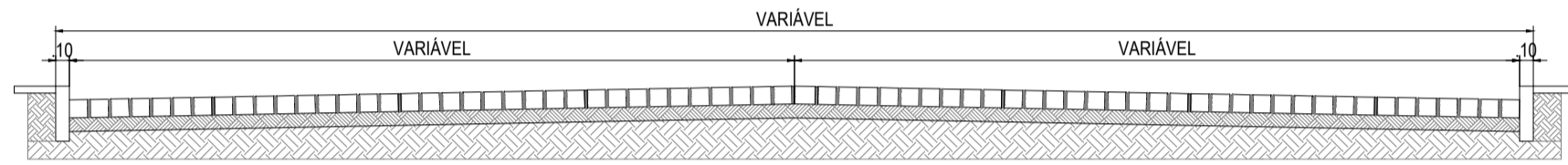
INFORMAÇÕES DE COORDENADAS

PROJEÇÃO UNIVERSAL TRANSVERSA DE MERCATOR - UTM
 SGR: SIRGAS 2000
 MC: 39° W

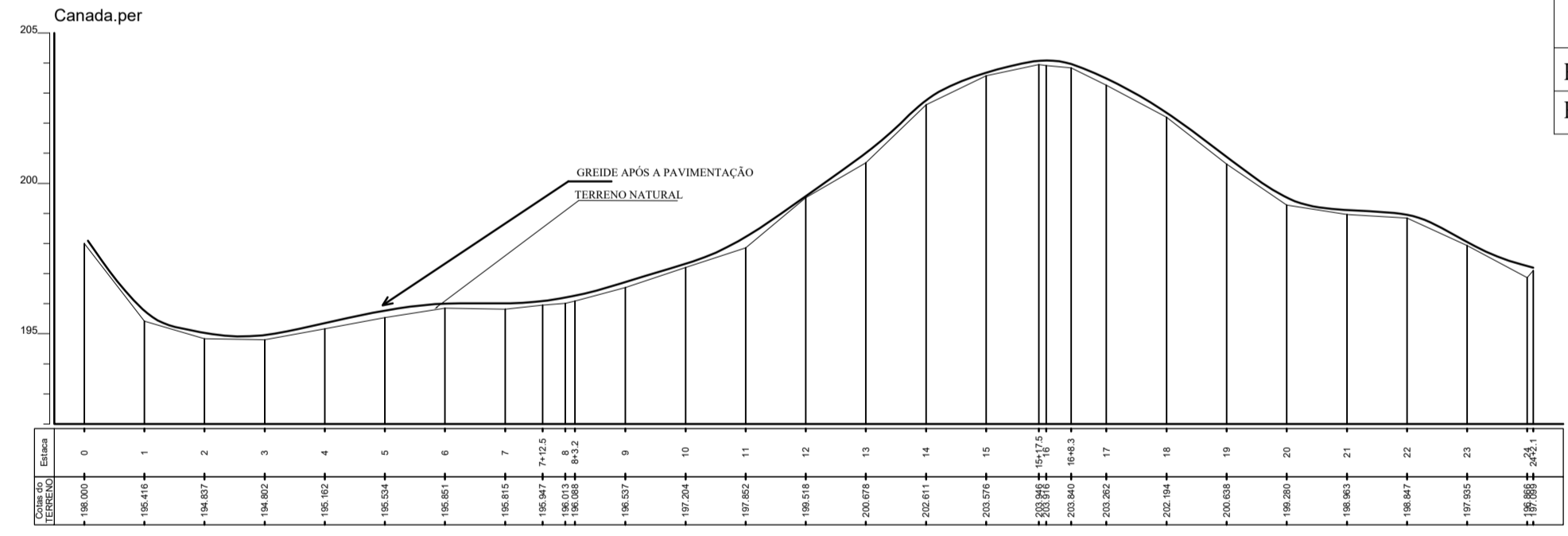
VÉRTICE: Est 0 Rua Canadá
 Lat: 6°07'53" S
 Long: 38°12'41" W
 K: 0,99969422
 CM: -0°05'03,2258"
 Declinação Magnética de: -21°54'28"
 na data: 25/08/17
 com variação anual de: 0'00'46"



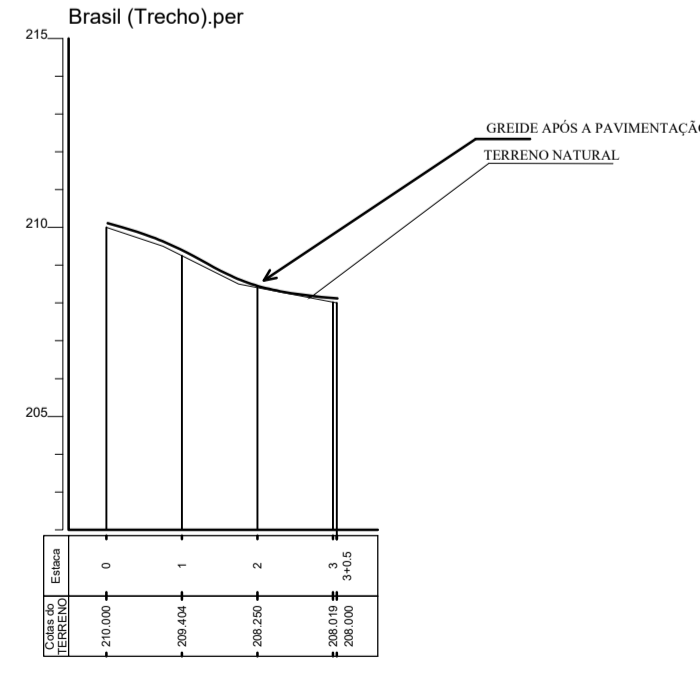
Localização



PERFIL TRANSVERSAL
ESCALA 1:50



PERFIL LONGITUDINAL
ESCALA horizontal 1:2000
ESCALA vertical 1:200



PERFIL LONGITUDINAL
ESCALA horizontal 1:2000
ESCALA vertical 1:200

Logradouro	Extensão (m)	Largura (m)	Extensão Meio Fio (m)	Área a ser Pavimentada (m²)
Rua Canadá	482,10	10,50	964,20	5.062,05
Rua Brasil (Trecho)	60,50	11,00	121,00	665,50

LEGENDA

- ÁREA DO PROJETO
- RUA PAVIMENTADA
- TRECHO SEM PAVIMENTAÇÃO

 PAU DOS FERROS PREFEITURA MUNICIPAL DE PAU DOS FERROS	RESP. TÉCNICO MATEUS ALVES DE MEDEIROS	ÁREA 5.727,55 m²
	PLANTA BAIXA / PERFS LONGITUDINAIS E TRANSVERSAIS PROPRIETÁRIO	ESCALA INDICADA
PRANCHA 01/01	NOVEMBRO DE 2017	OBSERVAÇÃO DIREITOS AUTORAIS RESERVADOS. PROIBIDA QUALQUER MODIFICAÇÃO OU REPRODUÇÃO NO TODO OU EM PARTE, SEM PREVIO CONSENTIMENTO DO AUTOR DO PROJETO. (L21 & 19/98)